



HOTĂRÂRE

privind atestarea Inventarului bunurilor care alcătuiesc domeniului public al comunei
Lechința, județul Bistrița-Năsăud

Consiliul Local al Comunei Lechința , județul Bistrița-Năsăud, întrunit în ședință ordinară,
Având în vedere:

- Proiectul de hotărâre cu nr.25/13.01.2020, inițiat de primarul comunei Lechința;
 - Adresa cu nr. MLPDA -58457/DPFBL -1469/09.06.2020, înregistrată la Primăria comunei Lechința sub nr. 3230/11.06.2020;
 - Referatul de aprobare al Primarului Comunei Lechința înregistrat sub nr.2355/13.04.2020 ;
 - Raportul secretarului general al comunei Lechința cu nr.2356 /13.04.2020 prin care se solicită completarea Hotărârii Consiliului Local Lechința nr.31/25.08.1999 privind însușirea Inventarului bunurilor care aparțin domeniului public al comunei Lechința cu încă 5 poziții;
 - declarația pe propria răspundere a secretarului general al comunei Lechința, înregistrată sub nr. 2357 /13.04.2020;
 - prevederile art.289, art.607 alin.(4) din O.U.G. nr.57/2019 privind Codul administrativ;
 - prevederile Hotărârii Consiliului Local al comunei Lechința nr.31/1999, privind însușirea Inventarului bunurilor care aparțin domeniului public al comunei Lechința, cu modificările și completările ulterioare ;
 - prevederile Hotărârii Consiliului local al comunei Lechința nr.57/30.09.2010, privind însușirea completărilor și modificărilor inventarului domeniului public, însușit prin HCL nr.31/25.08.1999 al comunei Lechința;
 - prevederile Hotărârii Consiliului local al comunei Lechința nr.24 /08.03.2019, privind atestarea apartenenței la domeniul public al U.A.T. Lechința, a drumurilor ;
 - prevederile Ordonanței Guvernului României nr.43/1997, privind regimul drumurilor, republicată cu modificările și completările ulterioare ;
 - prevederile Anexei nr.22, „Inventarul bunurilor care aparțin domeniului public al comunei Lechința” la Hotărârea Guvernului României nr.905/2002, privind atestarea domeniului public al județului Bistrița-Năsăud, precum și a municipiilor, orașelor și comunelor din județul Bistrița-Năsăud cu modificările și completările ulterioare”
 - avizul consultativ nr.3547/25.06.2020, al comisiei de specialitate juridică din cadrul Consiliului Local Lechința;
 - avizul consultativ nr.3553/25.06.2020, al comisiei de specialitate economico-financiară din cadrul Consiliului Local Lechința;
 - avizul consultativ nr.3540/25.06.2020, al comisiei de specialitate învățământ din cadrul Consiliului Local Lechința;
- În temeiul prevederilor art. 129 alin. (1) și (2) lit., c” și alin.(7), lit.s), art.133, art.136, art.139 alin.(1), art.196 alin.(1) lit.a) , art.197 alin.(1) ,(2) și (4) și art.198 alin.(1) din Ordonanța de Urgență nr.57/2019 privind Codul administrativ.

HOTĂRĂȘTE:

Art.1. În Inventarul bunurilor care alcătuiesc domeniul public al comunei Lechința însușit prin Hotărârea Consiliului Local nr.31/1999,cu modificările și completările ulterioare și atestat potrivit anexei nr.22 la Hotărârea Guvernului nr.905/2002 privind atestarea domeniului public al județului Bistrița-Năsăud, precum și a municipiilor,orașelor și comunelor din județul Bistrița-Năsăud cu modificările și completările ulterioare,la secțiunea I,,Bunuri imobile”,după poziția nr.78 ,se introduce 5 noi poziții,pozițiile nr.79-83 ,potrivit anexei care face parte integrantă din prezenta hotărâre”.

Art.2. Cu data adoptării prezentei hotărârii,se abrogă hotărârea nr.57/30.09.2015 privind Însușirea completării inventarului bunurilor care fac parte din domeniului public al comunei Lechința,însușit prin Hotărârea Consiliului Local nr.31/25.08.1999 al comunei Lechința cu modificările și completările ulterioare și hotărârea nr.60/24.07.2019 privind modificarea și completarea Hotărârii Consiliului Local Lechința nr.57/30.09.2015 privind însușirea completării inventarului bunurilor care fac parte din domeniului public al comunei Lechința, însușit prin Hotărârea Consiliului Local nr.31/25.08.1999 al comunei Lechința cu modificările și completările ulterioare.

Art.3. Cu ducerea la îndeplinire a prevederilor prezentei hotărârii se încredințează domnul Florian Romeo-Daniel –primarul comunei.



Art.4. Prezenta hotărâre a fost adoptată de Consiliul Local al comunei Lechința în ședință ordinară , cu respectarea prevederilor art.139 alin. (3) lit..g) din Ordonanța de Urgență a Guvernului nr.57/2019 privind Codul Administrativ, respectiv cu un număr de 15 voturi „pentru “,0 voturi „abțineri” ,0 voturi „împotrivă” din numărul de 15 consilieri prezenți.

Art.5. Prezenta hotărâre se comunică prin grija secretarului general al comunei d-na Haneș Rodica cu:

- Instituția Prefectului Județului Bistrița-Năsăud
- Primarul comunei Lechința;
- Site-ul primăriei la secțiunea Statutul unității administrativ-teritoriale
- Monitorul oficial local

PREȘEDINTE DE ȘEDINȚĂ,

HERINEAN MARCEL



CONTRASEMNEAZĂ SECRETAR GENERAL U.A.T,

HANEȘ RODICA



Nr.42


Din 26.06.2020

COMPLETEARE
la inventarul bunurilor care aparțin domeniului public al comunei Lechința

Nr.crt.	Codul de clasificare	Denumirea bunului	Elemente de identificare	Anul dobândirii sau, după caz, al dării în folosință	Valoarea de inventar -lei-	Situația juridică actuală. Denumirea actului de proprietate sau a altor acte doveditoare
0	1	2	3	4	5	6
79	1.3.7.2	Drum vicinal- de exploatație agricolă „Fizeș”	- Lechința - Tigău - Lungimea totală-4,920 km începând de la (km 0+000-4+920 km) Suprafața totală-39247 mp Tronsonul I Lungimea de 0,635 km Extravilan Lechința - număr cadastral 27526, CF 27526 Lechința, suprafața de 5.804 mp, lungime de 0,635 km, lățime de 6 -12m , imobilul este transversat de Calea ferată Tronsonul II Lungimea de 0,450 km Extravilan Lechința , număr cadastral 27527, CF 27527 Lechința, suprafața de 5.681 mp, lungime de 0,450k m, lățime de 9 -12 m, imobilul este străbătut de Calea ferată , Construcție POD Fizeș,la km 1+0.068 m,peste râul Valea Dipșei,cu L=17 m și l=6 m, Podul are infrastructura formată din 2 cullee cu fundații și eleveți din beton monolit,acoperită cu grinzi din beton armat precomprimat cu lungimea 16 m și înălțimea de 80cm. Tronsonul III Lungimea de 3,770 km Extravilan Lechința număr cadastral 27529, CF 27529 Lechința, suprafața de 27.146 mp, lungime de 3,770k m, lățime de 5 -25 m., Drum de exploatație agricolă «Spre Fizeș » Lungimea de 0,065 km Intravilanul localității Lechința	1954 - modernizat 2019	Valoarea totală 2.093.503,31, din care: Tronson I 270.198,85 Tronson II 191.479,5 Tronson III 1.604.166,81 «Spre Fizeș » 27.658,15	Proces-verbal de recepție nr.3063/15.05.2019 Art 8 alin.(1) din O.G. nr.43/1997 privind regimul juridic al drumurilor Număr cadastral 27526, CF 27526 Lechința Număr cadastral 27527, CF 27527 Lechința Număr cadastral 27529, CF 27529 Lechința Număr cadastral 28320, CF 28320 Lechința

80	1.3.7.2	Drum vicinal- de exploatare agricolă «Cofenberg»	Număr cadastral 28320, CF 28320 Lechința, -suprafața 616 -lungime de 0,065k m, lățime de 9,13-11,41 m Tipul de îmbrăcăminte: beton asfaltic - Lechința - Extravilanul localității Lechința Număr cadastral 27528, CF 27528 Lechința, -suprafața :- 20.871 mp, - lungime de 2.902 km începând de la (km 0+000-2+902 km) Tipul de îmbrăcăminte: beton asfaltic	1954 - modernizat 2019	1.098.847,69	Proces-verbal de recepție nr.3063/15.05.2019 Art 8 alin.(1) din O.G. nr.43/1997 privind regimul juridic al drumurilor Număr cadastral 27528, CF 27528 Lechința
81	1.3.7.2	Drum vicinal - de exploatare agricolă « Labul Mare » - Țigău - Chiraleș -	Țigău - Chiraleș - Extravilanul localităților Țigău - Chiraleș Număr cadastral 27530, CF 27530 Lechința, -suprafața 12.525 mp, -lungime de 1,964 km începând de la (km 0+000-1+964 km) Tipul de îmbrăcăminte:beton asfaltic	1954 - modernizat 2019	685.046,24	Proces-verbal de recepție nr.3063/15.05.2019 Art 8 alin.(1) din O.G. nr.43/1997 privind regimul juridic al drumurilor Număr cadastral 27530, CF 27530 Lechința
82	1.3.7.2	Drum vicinal - de exploatare agricolă «Valea I »	-Vermeș - Extravilanul localității Vermeș Număr cadastral 27542, CF 27542 Lechința, -suprafața 17814 mp, - lungime de 2.255 km începând de la (km 0+000-2+255 km) Tipul de îmbrăcăminte: beton asfaltic	1954 - modernizat 2019	1.137.519,64	Proces-verbal de recepție nr.3063/15.05.2019 Art 8 alin.(1) din O.G. nr.43/1997 privind regimul juridic al drumurilor Număr cadastral 27542, CF 27542 Lechința
83	1.3.7.1	Drum vicinal -de exploatare agricolă «Lampaș»	Lechința - Vermeș Extravilanul localităților Lechința- Vermeș Număr cadastral 27525, CF 27525 Lechința, -suprafața 7475 mp, - lungime de 1,039 km începând de la (km 0+000-1+039 km) Tipul de îmbrăcăminte: pământ stabilizat	1954 - modernizat 2019	275.304	Proces-verbal de recepție nr.3063/15.05.2019 Art 8 alin.(1) din O.G. nr.43/1997 privind regimul juridic al drumurilor Număr cadastral 27525, CF 27525 Lechința

PREȘEDINTE DE ȘEDINȚĂ,
HERINEA MARCEL



CONTRASEMNEAZĂ SECRETAR GENERAL U.A.T.
HANEȘ RODICA

[Handwritten signature]